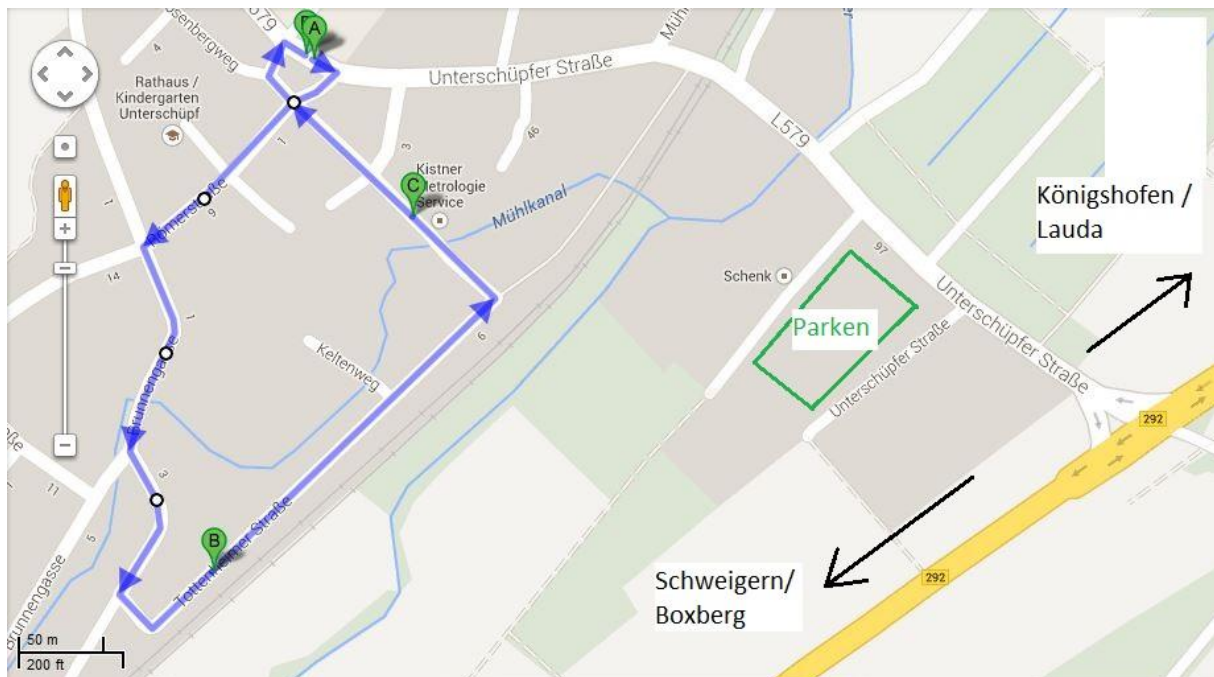


Umpfertallauf

Streckenführung, Anfahrt & Parkmöglichkeiten

Schülerlauf mit Anfahrt zum Lauf sowie Parkmöglichkeiten



Anfahrt & Parken:

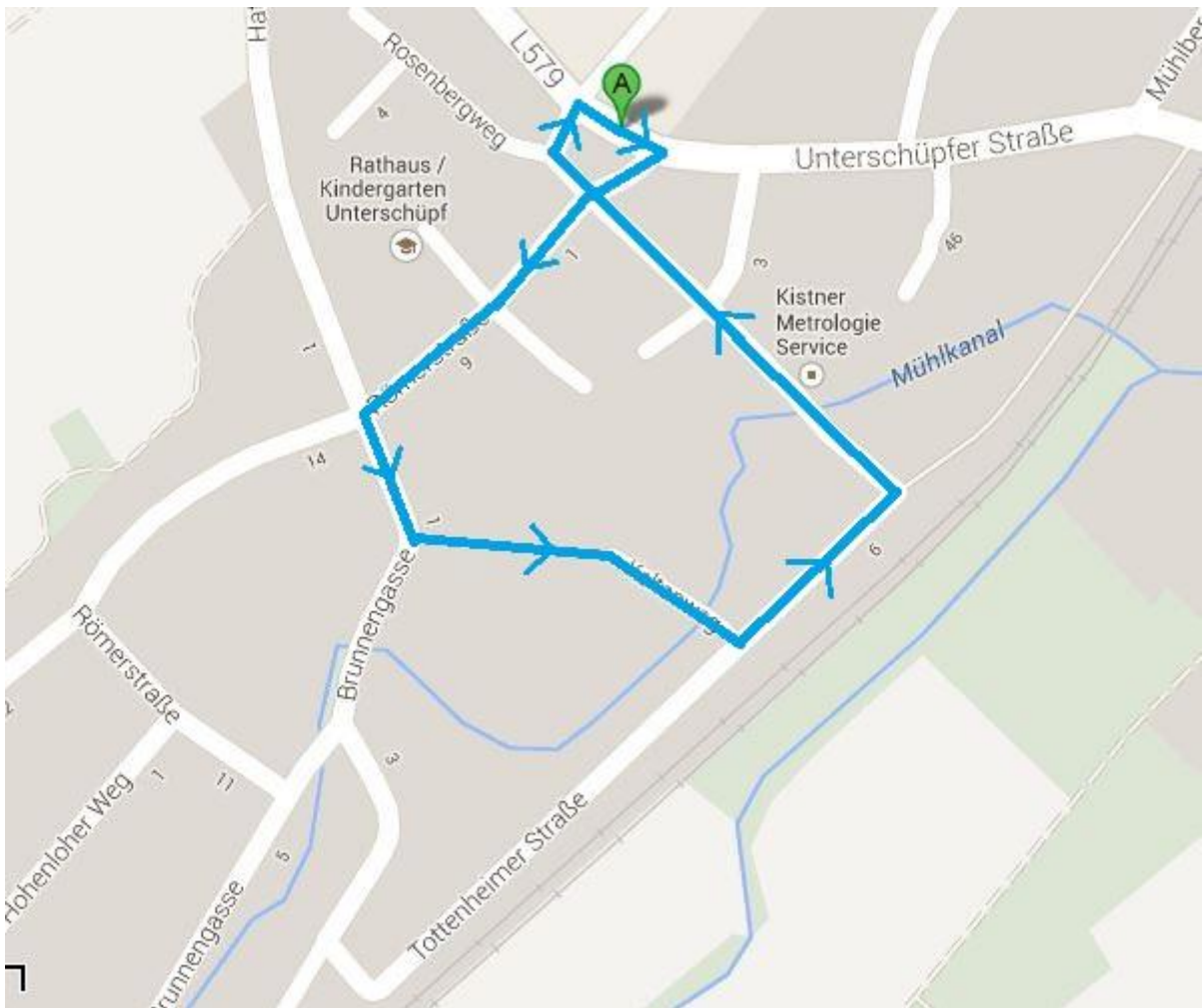
Direkt an der B292 zwischen Boxberg und Königshofen gelegen.

Vor der Unterführung zum Ortskern sind auf der linken Seite die Parkmöglichkeiten beschildert.

Schülerlauf:

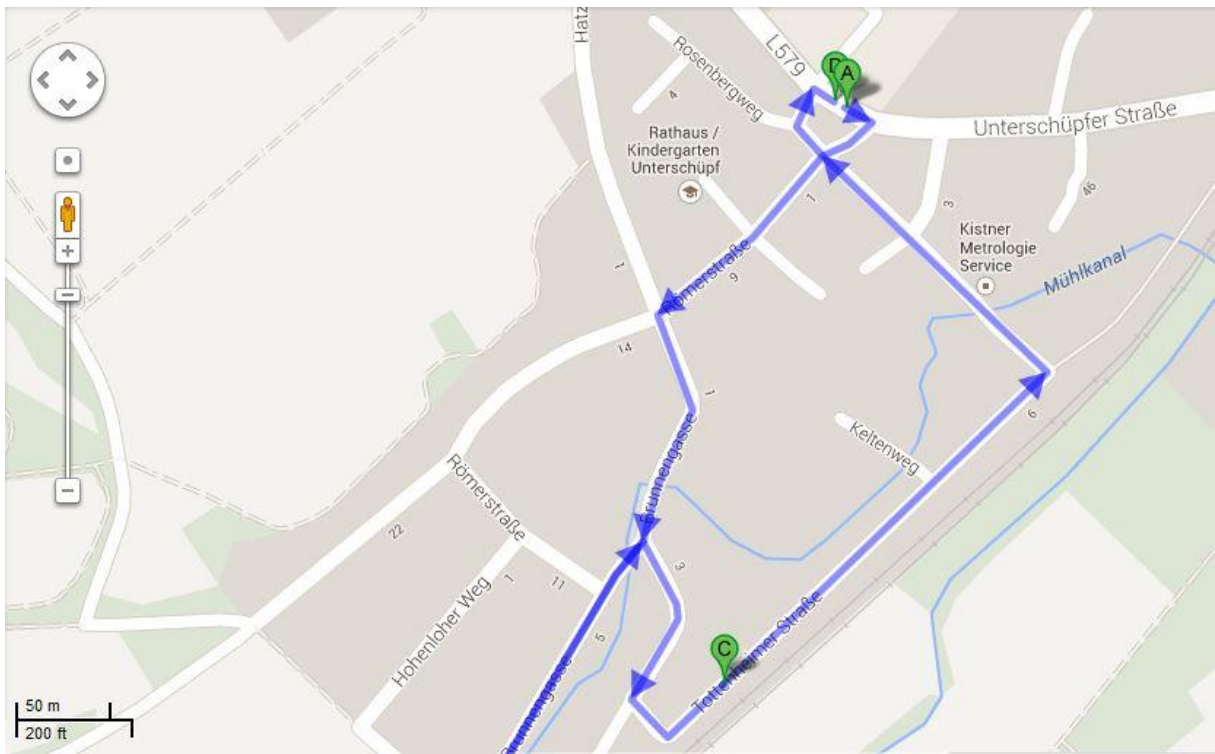
Gestartet wird am Marktplatz und dann ums „große Viertel“ gelaufen, was einer Streckenlänge von ca. 850m entspricht. Es müssen daher 2 Runden absolviert werden.

Bambinilauf



Start-/Zielbereich ist der Marktplatz. Gelaufen wird das „kleine Viertel“, welches in der Brunnengasse abbiegt durch das ehemals Fiebig Gelände sowie durch den Keltenweg. Gelaufen wird 1 Runde mit ca. 550m Streckenlänge.

5 km Lauf & Nordic-Walking, 10 km Lauf



Gestartet wird am Marktplatz (Markierung „A“). Über Römerstraße und Brunnengasse geht es anschließend auf den Fahrradweg Richtung Schweigern (bitte immer rechts halten). Kurz vor Schweigern ist ein Wendepunkt eingerichtet. Auf dem Rückweg wird der Marktplatz durch die Tottenhamerstraße (Markierung „C“) erreicht. 1 Runde entspricht 5 km. Für den 10 km Lauf werden entsprechend 2 Runden gelaufen.